

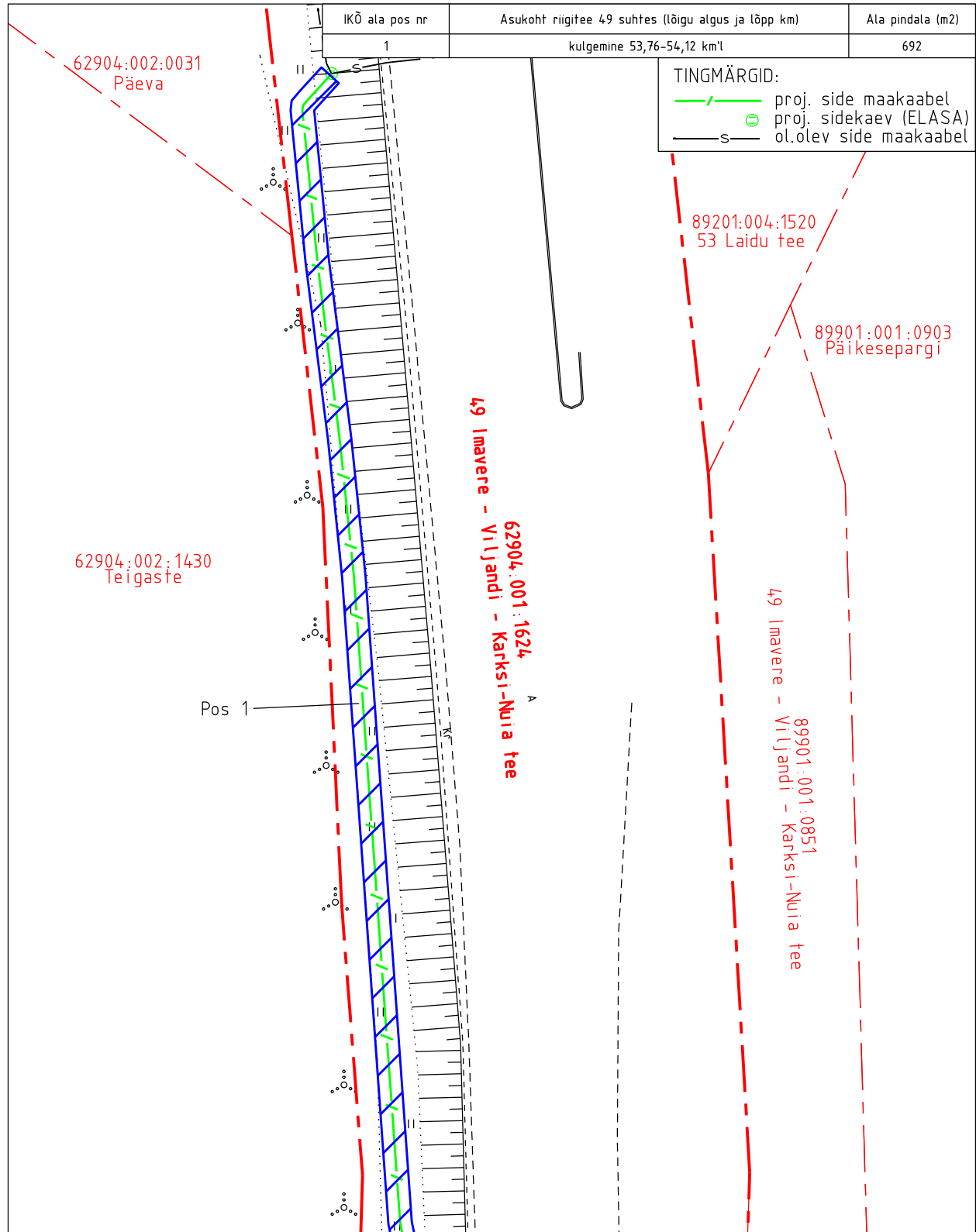
Isikliku kasutusõiguse ala plaan




Kinnistu nimi: 49 Imavere - Viljandi - Karksi-Nuia tee (KV9361)

Katastritunnus: 62904:001:1624

Asukoht: Sinialliku küla, Viljandi vald, Viljandi maakond

Kirjanurk OÜ töö nr 8464P/Enefit Connect OÜ tellimus VT1853



-  Isikliku kasutusõiguse ala pindala kokku ligikaudu 692 m²
-  Koormatava katastriüksuse piir
-  Katastriüksuste piirid

Plaan 1-1
M 1:500

Koostaja:
OÜ Kirjanurk

Isikliku kasutusõiguse ala plaan

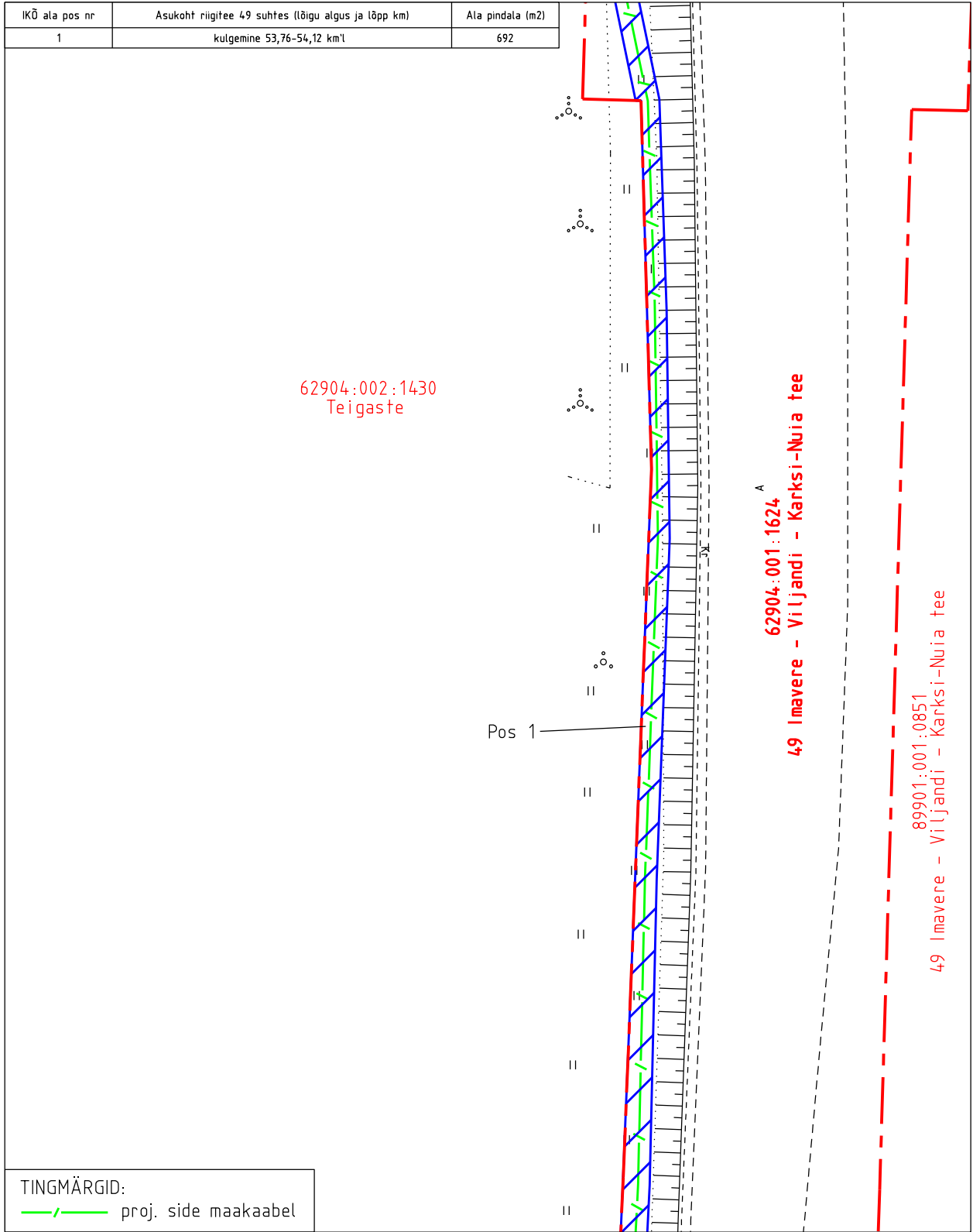
Kinnistu nimi: 49 Imavere - Viljandi - Karksi-Nuia tee (KV9361)


Katastritunnus: 62904:001:1624




Asukoht: Sinialliku küla, Viljandi vald, Viljandi maakond

Kirjanurk OÜ töö nr 8464P/Enefit Connect OÜ tellimus VT1853

IKÕ ala pos nr	Asukoht riigitee 49 suhtes (lõigu algus ja lõpp km)	Ala pindala (m2)
1	kulgmine 53,76-54,12 km'l	692



TINGMÄRGID:
 proj. side maakaabel

-  Isikliku kasutusõiguse ala pindala kokku ligikaudu 692m²
-  Koormatava katastriüksuse piir
-  Katastriüksuste piirid

Plaan 1-2
 M 1:500

Koostaja:
 OÜ Kirjanurk

Isikliku kasutusõiguse ala plaan


Kinnistu nimi: 49 Imavere - Viljandi - Karksi-Nuia tee (KV9361)

Katastritunnus: 62904:001:1624

Asukoht: Sinihalliku küla, Viljandi vald, Viljandi maakond

Kirjanurk OÜ töö nr 8464P/Enefit Connect OÜ tellimus VT1853

IKÜ ala pos nr	Asukoht riigitee 49 suhtes (lõigu algus ja lõpp km)	Ala pindala (m ²)
1	kulgemine 53,76-54,12 km'l	692



TINGMÄRGID:

— / — proj. side maakaabel

 Isikliku kasutusõiguse ala pindala kokku ligikaudu 692 m²

 Koormatava katastriüksuse piir

 Katastriüksuste piirid

Plaan 1-3
M 1:500

Koostaja:
OÜ Kirjanurk

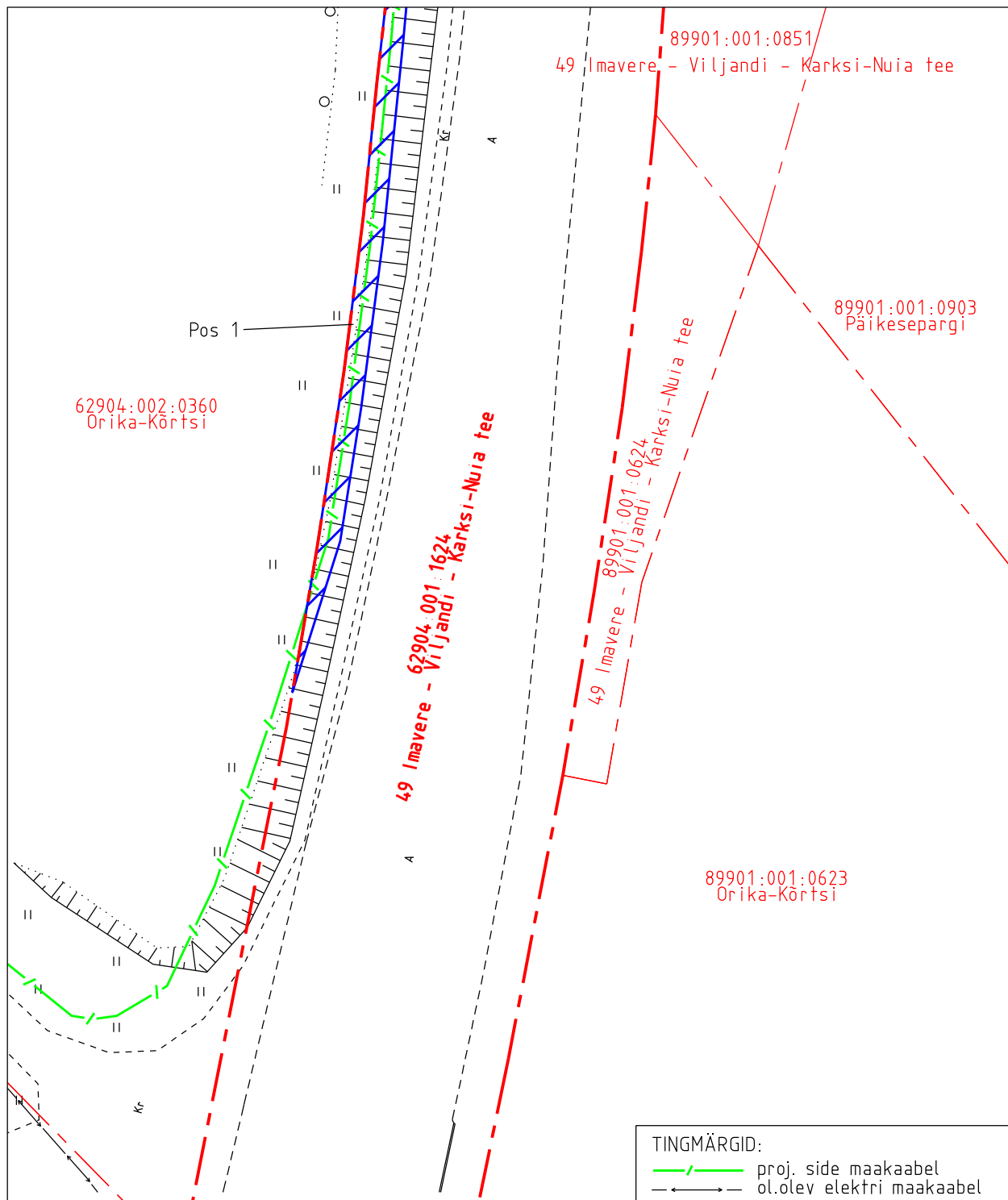
Isikliku kasutusõiguse ala plaan

Kinnistu nimi: 49 Imavere - Viljandi - Karksi-Nuia tee (KV9361)

Katastritunnus: 62904:001:1624

Asukoht: Sinihalliku küla, Viljandi vald, Viljandi maakond

Kirjanurk OÜ töö nr 8464P/Enefit Connect OÜ tellimus VT1853



IKÕ ala pos nr	Asukoht riigitee 49 suhtes (lõigu algus ja lõpp km)	Ala pindala (m ²)
1	kulgmine 53,76-54,12 km'l	692

 Isikliku kasutusõiguse ala pindala kokku ligikaudu 692 m²

 Koormatava katastriüksuse piir

 Katastriüksuste piirid

Plaan 1-4
M 1:500

Koostaja:
OÜ Kirjanurk